

УТВЕРЖДАЮ:  
Заместитель главы администрации  
Чебаркульского городского округа  
по городскому хозяйству

«\_\_\_\_\_» \_\_\_\_\_ 2023г.

**Карта-схема границ прилегающей территории № \_\_\_\_\_  
для многоквартирного жилого дома № 12 по улице Калинина в г. Чебаркуль  
с придомовой территорией**

1. Кадастровый номер объекта, по отношению к которому устанавливается прилегающая территория (если имеются сведения):

74:38:0120008:29

3. Сведения о собственнике и (или) ином законном владельце здания, строения, сооружения, земельного участка, а также их представителях (наименование юридического лица, фамилия, имя, отчество (при наличии) индивидуального предпринимателя или физического лица, место нахождения и адрес юридического лица, почтовый адрес индивидуального предпринимателя или физического лица, номера контактных телефонов):

*Общее имущество собственников помещения многоквартирного жилого дома № 12 по ул. Калинина в г. Чебаркуль*

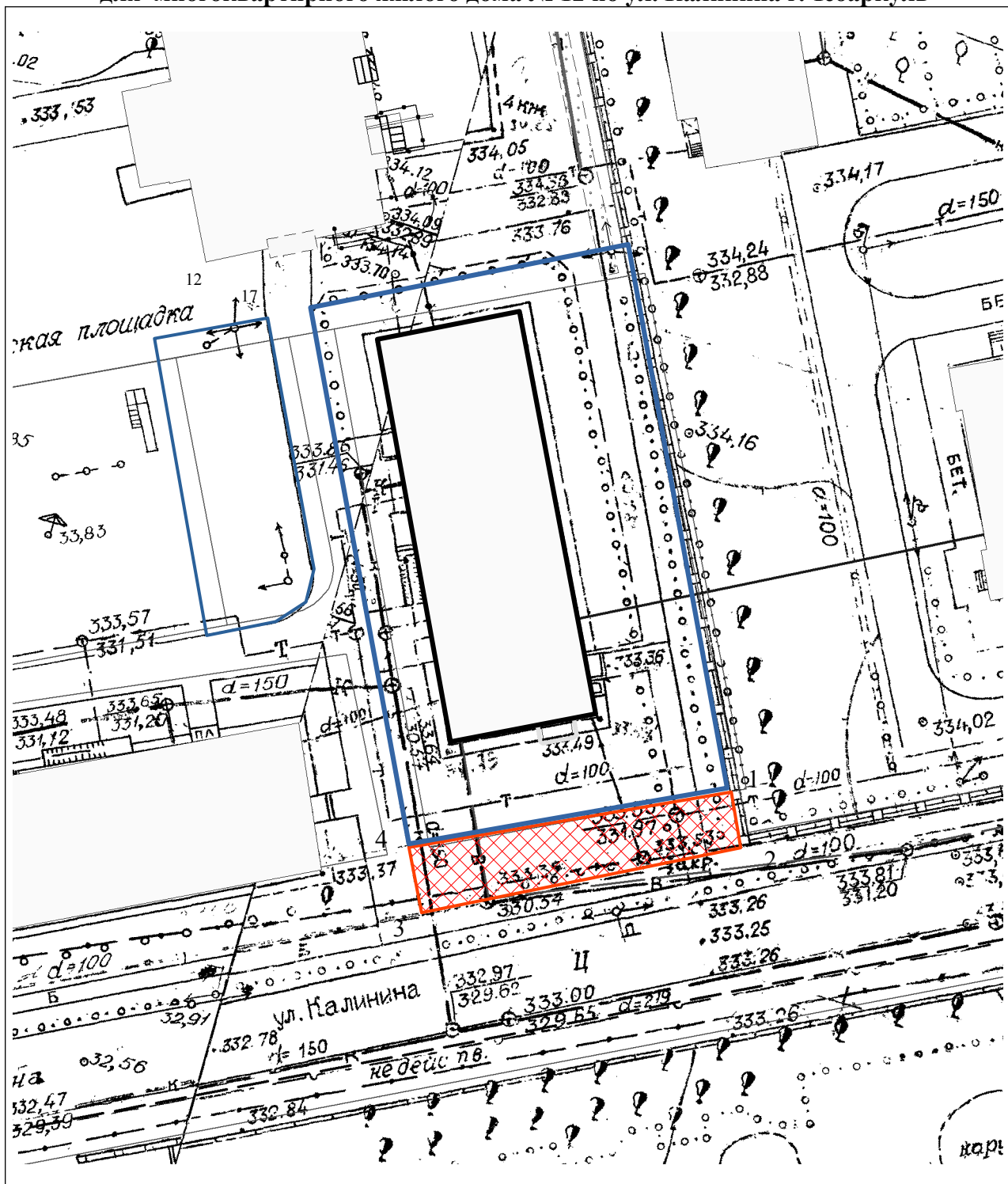
4. Площадь прилегающей территории: 142,32 кв.м

5. Графическая часть карты — схемы границы прилегающей территории (Приложение 1).

6. Координаты поворотных точек прилегающей территории:




Обозначение характерных точек границ	Координаты <2>, м		Метод определения координат и средняя квадратическая погрешность положения характерной точки (M), м
	X	Y	
1	585803,81	2257179,09	27,16
2	585808,93	2257205,77	4,98
3	585804,07	2257206,87	27,60
4	585798,44	2257179,86	5,42

Графическая часть карты-схемы границ прилегающей территории для многоквартирного жилого дома № 12 по ул. Калинина г.Чебаркуль



Масштаб 1:500

Условные обозначения:

	<p>прилегающая территория к многоквартирному жилому дому № 12 по ул. Калинина. Для нежилых помещений, расположенных в многоквартирном доме на первых этажах, определяется по длине - по границам нежилого помещения; по ширине — согласно графического материала;</p>
	<p>контур многоквартирного жилого дома № 12 по ул. Калинина</p>
	<p>граница земельного участка многоквартирного жилого дома № 12 по ул. Калинина стоящего на кадастровом учете</p>